

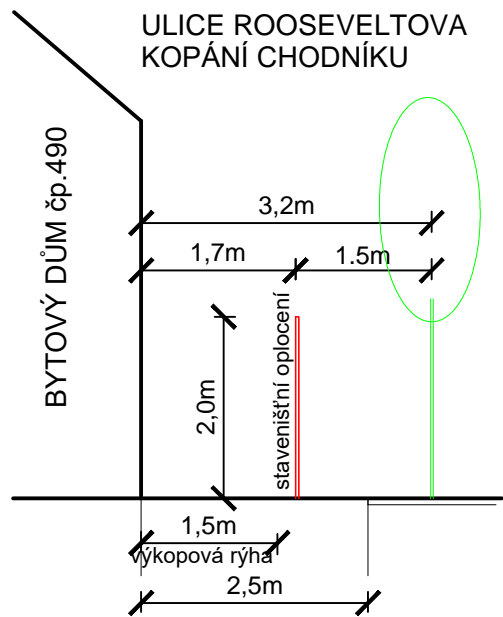


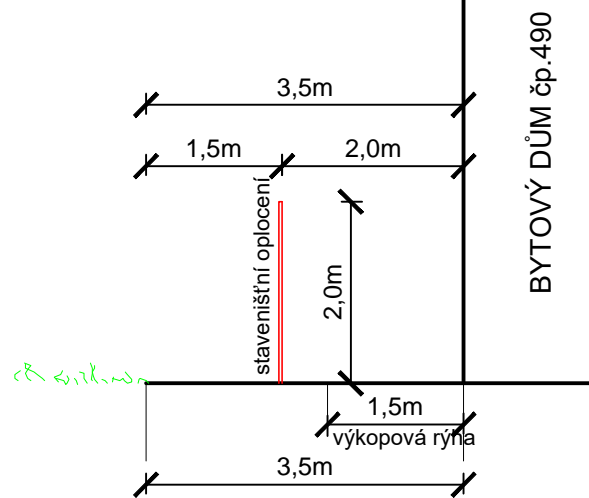
STÁVAJÍCÍ PARKOVIŠTĚ BUDE OPLOCENO A VYUŽÍVÁNO PO DOBU PRACÍ
JAKO PLOCHA ZAŘÍZENÍ STAVENIŠTĚ

LEGENDA:

- 
- OPLOCENÍ STAVENIŠTĚ Z PRŮHLLEDNÉHO STAVENIŠTNÍHO OPLOCENÍ VÝŠKY MIN. 2000mm
VZDÁLENOST 2,0m OD PATY OBJEKTU (ul.Palackého, ul.Revoluční)
VZDÁLENOST 1,7m OD PATY OBJEKTU (ul.Rooseveltova)
ZANECHAT VOLNÝ PRŮCHOD CHODNÍKU PRO CHODCE V ŠÍŘCE MIN. 1,5m
V MÍSTĚ VCHODŮ DO OBJEKTU PROVÉST PŘECHODOVÉ LÁVKY PRO BEZPEČNÝ POHYB CHODCŮ; šířky min. 1,2m
- 
- V MÍSTĚ VCHODŮ DO OBJEKTU BUDOU PROVEDENY PŘECHODOVÉ LÁVKY PRO BEZPEČNÝ POHYB CHODCŮ
SPLŇUJÍCÍ POŽADAVKY NA BEZBARIÉROVOST ŠÍŘKY MIN.1,20M



ULICE PALACKÉHO, REVOLUČNÍ
KOPÁNÍ CHODNÍKU



HLAVNÍ PROJEKTANT	VYPRACOVAL		AUTORIZOVANÝ ING.
Ing.Patrik Boguaj	Ing.Š.Horáková		Ing.Patrik Boguaj
KATASTRÁLNÍ ÚZEMÍ: Chrudim STAVEBNÍ ÚŘAD: Chrudim			
INVESTOR: Město Chrudim, Resselovo nám.77, 537 16 Chrudim I			
NÁZEV AKCE:			
Rekonstrukce elektroinstalace, č.p.490, Chrudim			
Hromosvodová soustava			
ČÁST PD : Elektroinstalace			
STUPEŇ PD: Dokumentace pro provádění stavby			
NÁZEV VÝKRESU:			
KOORDINAČNÍ SITUAČNÍ VÝKRES - OPLOCENÍ ULIČNÍ ČÁST			

Zpracovatel části PD:

BOGUAJ
Stavební inženýrství s.r.o.

Kameničky 41, 539 41 Kameničky
IČO: 287 80 736 DIČ: CZ28780736

ZAKÁZKOVÉ ČÍSLO :XX

ARCHIVNÍ ČÍSLO : 02/2025

DATUM : březen 2025

FORMÁT: 2xA4

MĚŘÍTKO:

1:1000

ČÁST PD:

C

OZNAČENÍ:

C.3.2